



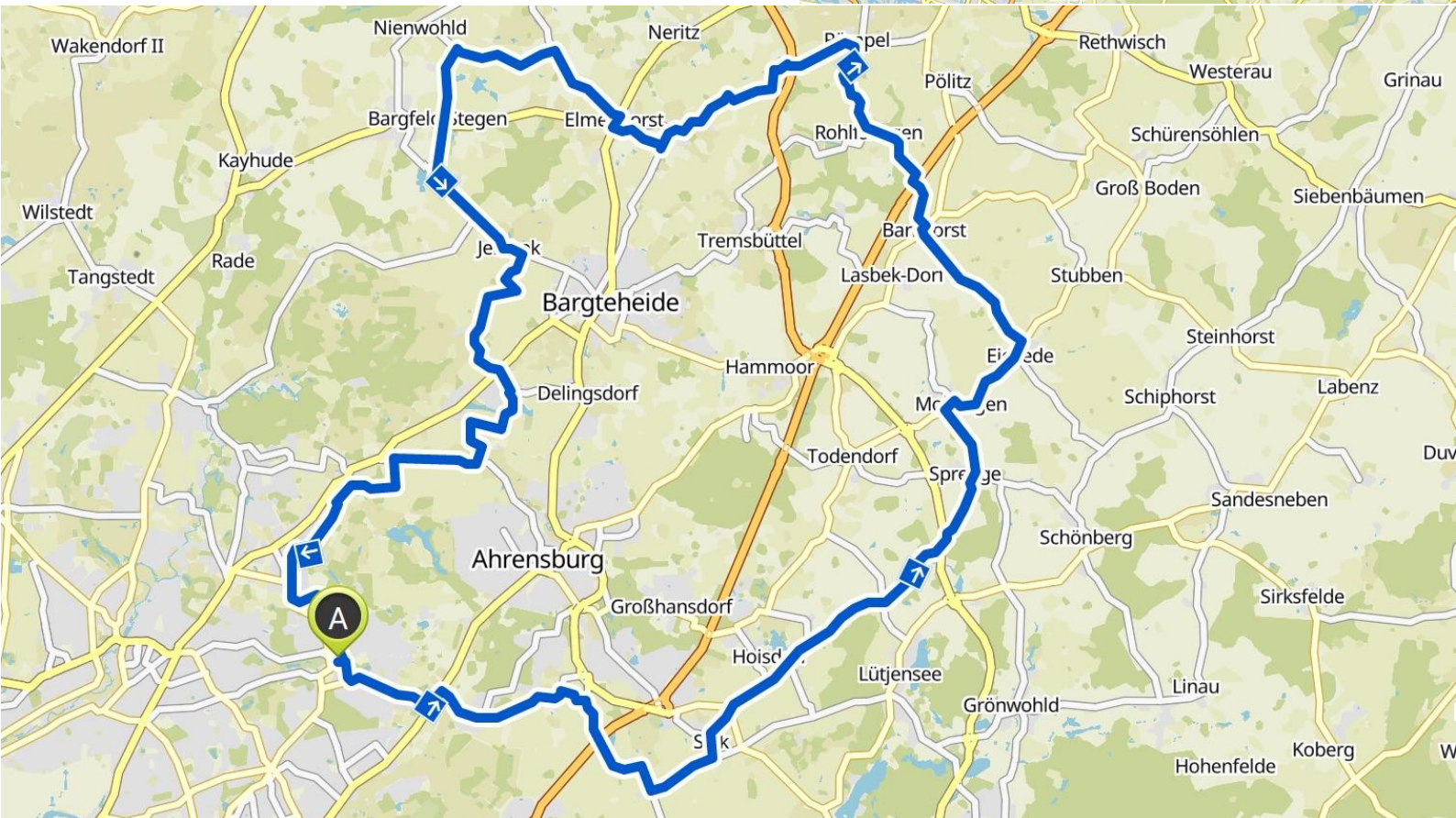
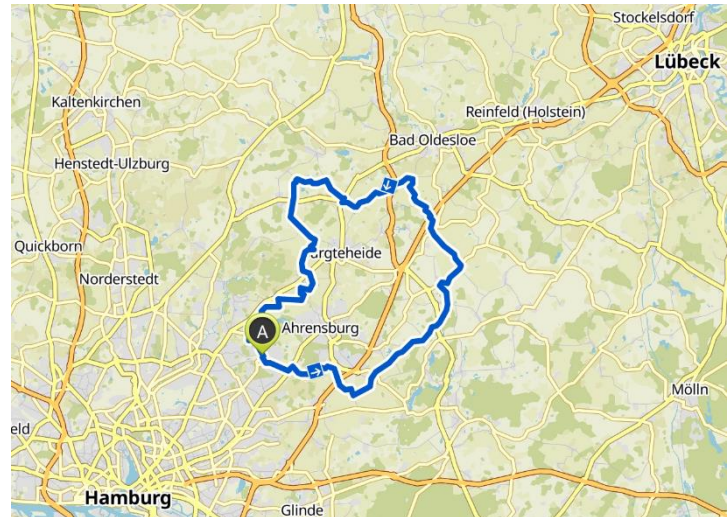
# „Stormarn“ über 74 km

Diese Permanente ist mit kleinen orangefarbenen Pfeilen auf weißem Grund an Straßenschildern, Laternenmasten, o.ä. ausgeschildert.

!!! Bitte nicht den eigenen PKW auf dem Gelände der Shell-Station parken!!!

Verantwortlich: Holger Ehrig, Tel: 040/609 50 170

Diese Permanente führt nord-westlich aus aus Hamburg heraus. Von Volksdorf geht es auf kurzem Weg raus nach Stormarn.



20 km

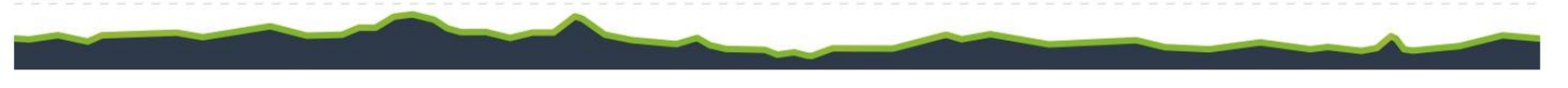
40 km

60 km



200 m

100 m



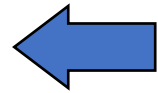


# „Stormarn“ über 74 km

Diese Permanente ist mit kleinen orangefarbenen Pfeilen auf weißem Grund an Straßenschildern, Laternenmasten, o.ä. ausgeschildert.

!!! Bitte nicht den eigenen PKW auf dem Gelände der Shell-Station parken!!!

Verantwortlich: Holger Ehrig, Tel: 040/609 50 170



Abschnitt Km	Distanz Km	Richtung	Straße				
	0		Start: Shell-Station Claus-Ferck-Str.	1,8	23,8		Re. Nach Eichede
	0		Li. Claus-Ferck-Straße	0,3	24,1		Re. Nach Eichede
0,6	0,6		Li. Eulenkrukgstraße (Ampel)	2,5	26,6		Li. Richtung Lasbek
2,1	2,7		Li. Richtung Ahrensburg	3,7	30,3		Re. Richtung Bad Oldesloe
0,5	3,2		Re. Brauner Hirsch	0,1	30,4		Li. Nach Rolfhagen
1,2	4,4		Geradeaus (Kreisell)	3,2	33,6	<b>Kontrollfrage</b>	
1,5	5,9		Re. Kreisell Ahrensfelde	0	33,6		Re. Nach Rümpel
0,7	6,6		Re. Teichstraße	2,3	35,9		Li. Richtung Klinken (bis Fischbek)
0,7	7,3		Re. Nach Siek	5,5	41,4		Li. Richt. Bargtheide ( <u>Schild steht li.</u> )
3,1	10,4		Li. Alte Landstraße	0,6	42		Re. !Achtung! In die Straße Hörsten
1,6	12		Links	1	43		Li. Fischbeker Straße
0,5	12,5		Re. Nach Hoisdorf	0,4	43,4		Re. Bundesstraße Richtung Lübeck
0,9	13,4		Geradeaus (Kreisell)	0,3	43,7		Li. Richtung Borstel
1,2	14,6		Re. Museum	2,9	45,9		Li. !Achtung! Richtung Nienwohld
1,3	15,9		Re. Sprenger Weg	5,1	48,5		Li. Kreuz. Gräberkater Weg bis Ende
2,1	18		Geradeaus Sprenge Finkhorster Berg	6,6	50,3		Geradeaus Herrenweg
3,8	21,8		Re. Sprenge	1,3	51,6		Li. Allee
0,2	22		Li. , dann gleich Re. nach Eichede	2,8	54,4		Re. Forstweg



Name: \_\_\_\_\_ Vorname: \_\_\_\_\_

Straße: \_\_\_\_\_ PLZ/Ort: \_\_\_\_\_

Verein: \_\_\_\_\_ BDR Wertungskarten-Nr.: \_\_\_\_\_

Datum: \_\_\_\_:\_\_\_\_:\_\_\_\_ Startzeit: \_\_\_\_:\_\_\_\_ Zielzeit: \_\_\_\_:\_\_\_\_

Gefahren wird nach StVO, auf eigene Rechnung und Gefahr

Unterschrift: \_\_\_\_\_

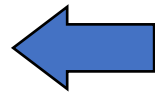


# „Stormarn“ über 74 km

Diese Permanente ist mit kleinen orangefarbenen Pfeilen auf weißem Grund an Straßenschildern, Laternenmasten, o.ä. ausgeschildert.

!!! Bitte nicht den eigenen PKW auf dem Gelände der Shell-Station parken!!!

Verantwortlich: Holger Ehrig, Tel: 040/609 50 170



0,5	54,9		Re. Kein Hinweis	0,3	68		!Achtung Pfeiler !
0,7	55,6		Re. Kein Hinweis	0,1	68,1		Re. Heinrich-von-Ohlendorff-Straße
0,5	56,1		Li. Kein Hinweis	0,3	68,4		Li. Wildpfahl
0,3	56,4		Li. Kein Hinweis	0,1	68,5		Re. Lottbeker Platz
0,7	57,1		Re. Dorfstraße folgen	0,1	68,6		Geradeaus Wensenbalken
0,9	58		Li. Klein Hansdorfer Straße	0,6	69,2		Re. Ohlendorffs Tannen (nur 40m)!
0,6	58,6		Geradeaus Richtung Delingsdorf	0,1	69,3		Li. Volksdorfer Damm
0,6	59,2		Geradeaus Bünningstedter Feldweg	0,5	69,8		Li. Im Regestall
1	60,2		Re. Joostredder	0,8	70,6		Re. Schmalenremen
0,8	61		Li. Bramkampredder	1	71,6		Schräg links Vörn Barkholt
0,7	61,7		Re. Über die Brücke	0,6	72,2		Re. Claus-Ferck-Straße
0,4	62,1		Re. In d. Vorfahrstr. Radweg benutzen				Ziel Shell-Station erreicht
2,1	64,2		Li. Eitzenredder (Forstweg)				
0,6	64,8		Re. (beim Silo)				
1,1	65,9		Re., gleich wieder Li. Wulfsdorfer W.				
0,6	66,5		Li. Volksdorfer Weg				
0,1	66,6		Re. Volksdorfer Weg				
1,1	67,7		Geradeaus in die Sackgasse				



Kontrollfrage:  
Wieviel Kilometer sind es bis Bargteheide?

Es sind \_\_\_\_\_ Kilometer.